



Wareemme, le 5 avril 2022

Opération de Développement Rural - Berloz

Compte rendu de la séance du groupe de travail thématique « nature et environnement » Berloz, le 8 mars 2022

Présents :

Nombre d'habitants : 5 personnes

Pour l'Administration communale : Jessica PUFFET, agent relais de l'ODR ;

Pour la FRW : Florine GEROUVILLE et Anne DOGUET agents de développement.

La présentation utilisée durant la réunion peut être consultée sur le site Internet <https://www.berlozparticipation.info/>

1. Accueil des participants

Florine GEROUVILLE remercie les participants pour leur présence. Elle présente les intervenants, Jessica PUFFET, responsable du Service environnement de la Commune de Berloz et Anne DOGUET, agent de développement à la FRW et excuse Béatrice MOUREAU, la Bourgmestre. Elle explique brièvement le rôle et la mission de la FRW, ce qu'est une Opération de Développement Rural et les objectifs de la séance.

2. Déroulement de la soirée

Florine GEROUVILLE de la Fondation Rurale de Wallonie (FRW) présente le déroulement de la soirée.

Les objectifs sont :

- Se présenter
- Se projeter pour l'avenir de Berloz en terme de nature et environnement dans 10-15 ans
- Présenter la thématique nature et environnement à l'échelle communale
- Découvrir et améliorer le diagnostic partagé et la grille des atouts et faiblesses du territoire en matière de nature et d'environnement
- Echanger et proposer des idées de projets/actions
- S'intéresser à la Commission Locale de Développement Rural (CLDR)

3. La vision de Berloz en terme de nature et environnement dans 10-15 ans

Après un tour des présentations, les participants écrivent sur une carte postale comment ils imaginent Berloz et sa nature et son environnement dans 10-15 ans. Cet exercice permet aux participants de se projeter positivement pour l'avenir de leur commune. Il permet aussi d'appréhender la vision idéale que les citoyens se font de leur commune lorsque l'on aborde la thématique de la nature et l'environnement.



Une analyse par mots-clés des « cartes postales », que vous trouverez en annexe du présent compte-rendu, permet d'identifier les principaux souhaits des participants. On peut voir que la biodiversité avec la faune et la flore ainsi que la convivialité sont des éléments importants pour les participants. La mobilité douce, le calme et la propreté sont également plébiscités.

4. Présentation de la thématique à l'échelle communale

Anne DOGUET, présente les principaux acteurs, les principaux projets et documents concernant la nature et l'environnement à Berloz.

Elle informe ensuite les participants de la création d'un groupe actions nature qui se penchera sur des projets concrets en faveur de la biodiversité sur Berloz et plus particulièrement de l'appel à projet BiodiverCité.

Elle donne ensuite la parole à Jessica PUFFET, qui explique ses missions et les projets dont elle à la charge au sein de l'administration communale dont plus particulièrement le projet Berloz Commune "Zéro Déchet" et le Plan Local de Propreté

Anne DOGUET, présente enfin la carte du réseau écologique de Berloz en précisant qu'il n'existe aucune étude du réseau écologique sur la commune de Berloz.

5. Le diagnostic partagé et les atouts/faiblesses du territoire en matière de nature et d'environnement

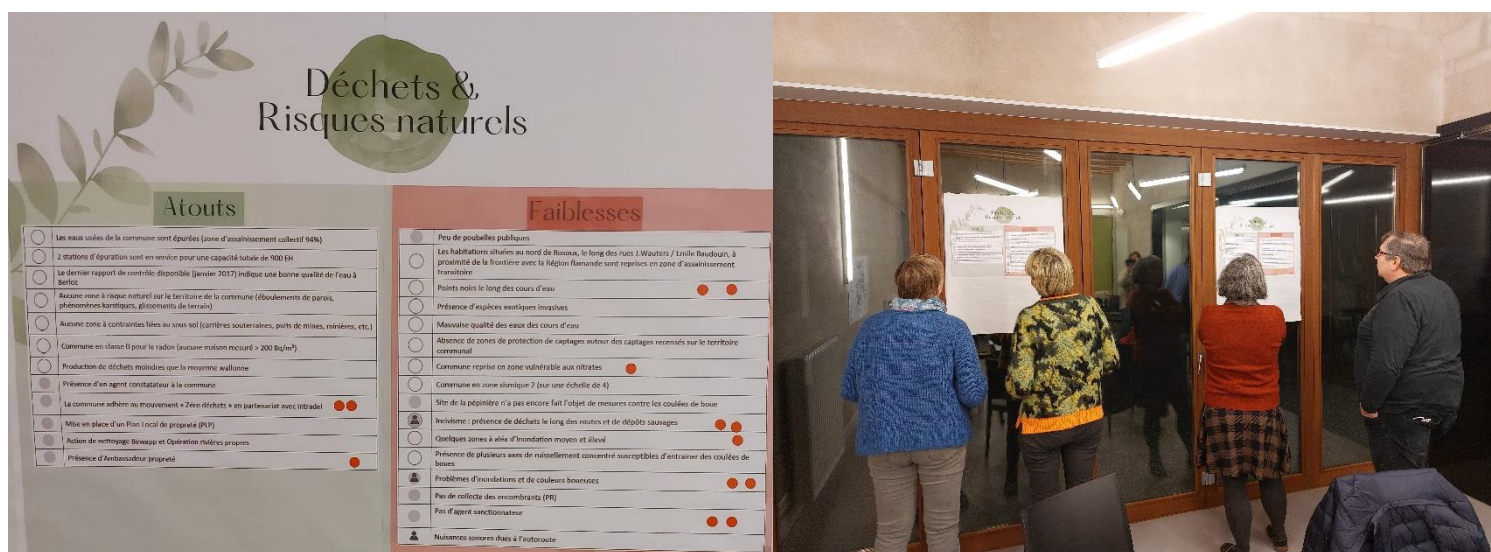
Le diagnostic partagé est l'étape de la confrontation entre les données objectives du territoire, collectées par un auteur de projets indépendant (ICEDD), et les données dites « subjectives » issues des consultations citoyennes des associations et des interviews des personnes ressources. Les résultats de ce diagnostic se

trouve sous forme de grilles AFOM, atouts-Faiblesses-Opportunités-Menaces relatives à une thématique du territoire.

Florine GEROUVILLE présente la méthodologie de travail autour du diagnostic partagé. Les grilles AF(OM) (Atouts et faiblesses) se présentent sous forme de deux tableaux basés sur deux sous-thématiques, « Biodiversité et réseau écologique » ainsi que « Risques naturels et déchets », pour lesquelles sont listés les atouts et faiblesses.

Les participants sont invités à prendre connaissance de ces tableaux. Le cas échéant, ils peuvent proposer des corrections et ou amender les tableaux. Enfin, chaque participant dispose de 6 gommettes afin d'identifier les atouts et faiblesses qu'ils souhaitent mettre en avant.

Après une vingtaine de minutes, Florine GEROUVILLE, revient sur les grilles, les ajouts et le classement effectué par le groupe. Cela permet aux participants de compléter ou clarifier des informations.



Les résultats de cet exercice se trouvent dans le tableau ci-dessous. Les ajouts sont représentés par un nouveau pictogramme. Le nombre de gommettes par ligne figure également dans le tableau.



















Légende des tableaux complétés après le groupe de travail :

- Auteur de programme
- Population
- Groupe de travail thématique
- Personnes ressources

	<u>BIODIVERSITÉ ET RÉSEAU ÉCOLOGIQUE: ATOUTS</u>	Nombre de gommettes
<input type="radio"/>	Présence de sols limoneux, très favorables à l'agriculture	
<input type="radio"/>	Trois cours d'eau parcourent le territoire communal : la Mule, la Lange Beek et le Prés de l'Euwe	
<input checked="" type="radio"/>	Actions du GAL Je suis Hesbignon.be (projet Trame bleue et trame verte) : sensibilisation des citoyens et des agriculteurs, accompagnement des communes	
<input checked="" type="radio"/>	Présence de zones naturelles dont le Fond de Villeroux et ruisseau de Langebeek (intérêt biodiversité)	
<input type="radio"/>	Présence de 38 éléments remarquables : 29 arbres isolés, 4 groupes d'arbres, 2 alignements et 3 sites	
<input type="radio"/>	Présence d'une petite partie (0,53 ha) du SGIB de Wachnet sur le territoire de Berloz	
<input type="radio"/>	Les vallées présentent des sols marginaux favorables au développement de la biodiversité. Ils couvrent 9,7 % du territoire	
<input checked="" type="radio"/>	Présence de faunes : renards, chauve-souris pipistrelles (espèce protégée), sites de nidifications, castor(espèce protégée)...	
<input checked="" type="radio"/>	La commune adhère aux Contrats de Rivière Meuse aval	2
<input type="radio"/>	Quelques mesures agro-environnementales	
<input checked="" type="radio"/>	Test de cimetière végétalisé à Rosoux	1
<input checked="" type="radio"/>	Actions menées contre les coulées boueuses auprès des agriculteurs (Accompagnement GISER et du GAL Je suis Hesbignon) pour lutter contre les coulées de boue)	1
<input checked="" type="radio"/>	La commune répond aux Appels à projet BiodiverCité (PR)	
<input checked="" type="radio"/>	Mobilisation des écoles comme le projet « Osons le vert ! »	
<input checked="" type="radio"/>	Participation à la Semaine de l'arbre	

	<u>BIODIVERSITÉ ET RÉSEAU ÉCOLOGIQUE : FAIBLESSES</u>	Nombre de gommettes
<input type="radio"/>	Présence de sols perméables et souvent dépourvues de végétation	
<input type="radio"/>	Situation de la plupart de ces sites en zone agricole au Plan de Secteur	
<input type="radio"/>	Barrière écologique formée par l'E40 doublée de la ligne ferroviaire du TGV	1
<input checked="" type="radio"/>	Gestion du site du Fond de Villeroux	1
<input type="radio"/>	Réseau écologique peu développé et peu diversifié (focus autour des vallées, peu d'espaces boisés et de zones humides)	
<input type="radio"/>	Aucune zone protégée au sens de la Loi sur la Conservation de la Nature	2
<input type="radio"/>	Aucune zone Natura 2000	
<input type="radio"/>	Pas d'étude du Réseau écologique	
<input checked="" type="radio"/>	Dégâts liés à des animaux (castor, renard)	1
<input type="radio"/>	La commune n'est pas signataire des conventions « Bords de route»	1
<input checked="" type="radio"/>	Non-respect des sites de nidification d'oiseaux	1
<input checked="" type="radio"/>	Non-respect de la période d'élagage des arbres	1
<input type="radio"/>	Présence d'espèces exotiques invasives	1
<input checked="" type="radio"/>	Pas de mesures de protection des batraciens lors des migrations	
<input checked="" type="radio"/>	Proximité des jardins des particuliers et des zone agricoles (pesticide)	
<input checked="" type="radio"/>	Pratique de la chasse régulière sur des terrains non isolés	

	<u>RISQUES NATURELS ET DÉCHETS : ATOUTS</u>	Nombre de gommettes
<input type="radio"/>	Les eaux usées de la commune sont épurées (zone d'assainissement collectif 94%)	
<input type="radio"/>	2 stations d'épuration sont en service pour une capacité totale de 900 EH	
<input type="radio"/>	Le dernier rapport de contrôle disponible (janvier 2017) indique une bonne qualité de l'eau à Berloz	
<input type="radio"/>	Aucune zone à risque naturel sur le territoire de la commune (éboulements de parois, phénomènes karstiques, glissements de terrain)	
<input type="radio"/>	Aucune zone à contraintes liées au sous-sol (carrières souterraines, puits de mines, minières, etc.)	
<input type="radio"/>	Commune en classe 0 pour le radon (aucune maison mesuré > 200 Bq/m ³)	
<input type="radio"/>	Production de déchets moindres que la moyenne wallonne	
<input checked="" type="radio"/>	Présence d'un agent constatateur à la commune	
<input checked="" type="radio"/>	La commune adhère au mouvement « Zéro déchets » en partenariat avec Intradel	2
<input checked="" type="radio"/>	Mise en place d'un Plan Local de propreté (PLP)	
<input checked="" type="radio"/>	Action de nettoyage Bewapp et Opération rivières propres	1

	<u>RISQUES NATURELS ET DÉCHETS : FAIBLESSES</u>	Nombre de gommettes
	Peu de poubelles publiques	
	Les habitations situées au nord de Rosoux, le long des rues J.Wauters / Emile Baudouin, à proximité de la frontière avec la Région flamande sont reprises en zone d'assainissement transitoire	
	Points noirs le long des cours d'eau	2
	Présence d'espèces exotiques invasives	
	Mauvaise qualité des eaux des cours d'eau	
	Absence de zones de protection de captages autour des captages recensés sur le territoire communal	
	Commune reprise en zone vulnérable aux nitrates	1
	Commune en zone sismique 2 (sur une échelle de 4)	
	Site de la pépinière n'a pas encore fait l'objet de mesures contre les coulées de boue	
	Incivisme : présence de déchets le long des routes et de dépôts sauvages	2
	Quelques zones à aléa d'inondation moyen et élevé	1
	Présence de plusieurs axes de ruissellement concentré susceptibles d'entraîner des coulées de boues	
	Problèmes d'inondations et de coulées boueuses	2
	Pas de collecte des encombrants (PR)	
	Pas d'agent sanctionnateur	2
	Nuisances sonores dues à l'autoroute	
	Construction sur des terrains en zone humide	
	Pas d'action/projet contre les coulées de boue	

Les résultats de ce second exercice sera transmis à l'auteur de PCDR. Une première analyse à chaud nous permet de constater que les sujets qui touchent le plus les participants en terme de **biodiversité et réseau écologique** sont ceux en lien avec les missions du Contrats de Rivière, par exemple, la présence de plantes invasives, les points noirs autour des cours d'eau et la gestion du fond de Villeroux qui est une zone humide. Il y a aussi l'absence de zone protégée au sens de la Loi de la conservation de la nature, les dégâts liés à des animaux, le non-respect des sites de nidifications d'oiseaux et le non-respect des périodes d'élagage, la barrière écologique formée par l'E40 et la ligne de TGV et enfin le fait que la Commune ne soit pas signataire de la convention « Bords des routes » qui préoccupent les participants. Notons aussi que le test de cimetière végétalisé à Rosoux a aussi été souligné.

En ce qui concerne les **risques naturels et déchets**, les thèmes ayant été pointés par le groupe, sont ceux en relation avec les coulées boueuses, les inondations et les incivilités liés aux déchets. Par exemple du point de vue des déchets, l'existence d'un agent constatateur, l'adhésion de la Commune au mouvement « zéro déchet » mais aussi les incivilités telles que le dépôt sauvage de déchets ou l'absence d'agent sanctionnateur ont été plébiscités.

Les participants ont aussi complété les tableaux. Trois faiblesses ont été ajoutées au tableau « Biodiversité et réseau écologique » :

- Il n'y a pas de mesures de protection des batraciens lors de migrations.
- Il y a une proximité des jardins des particuliers avec les zones agricoles ce qui entraîne une pollution des jardins par les pesticides employés par les agriculteurs.
- Une pratique régulière de la chasse sur des terrains non isolés et proches d'endroits de passage.

Deux faiblesses ont été ajoutées au tableau « Risques naturels et déchets » :

- La construction de bâtiment sur des terrains en zone humide.
- Absence d'aménagements de lutte contre les coulées boue

En plus de ces ajouts, de nombreuses remarques ont été formulées et seront transmises à l'auteur.

6. Echange et proposition des idées de projets/actions

Florine GÉROUVILLE explique la méthode pour ce dernier exercice de la soirée. Il est demandé aux participants de réfléchir ensemble aux pistes de solutions, de projets, d'actions qui pourraient répondre aux sujets importants pointés lors de l'activité précédente. Pour alimenter les échanges, les idées issues des consultations villageoises, des associations, des enfants (CCE) et des entretiens avec les personnes ressources, sont énumérées à l'aide de post-it.

Les participants sont invités à donner leurs idées oralement pendant que les agents les inscrivent sur des post-it et les placent sous la thématique correspondante. Les résultats de ces échanges seront transmis à l'auteur de PCDR (ICEDD).

Résultats des discussions :

• « Biodiversité et réseau écologique » :

- Organiser une rencontre avec le Contrat de Rivière
- Créer un projet avec l'ASBL « Les Divines abeilles »
- Participer à l'opération « rivière propre »
- Sensibiliser les habitants de Berloz sur l'intérêt des jardins naturels et consulter Natagora et la ville de Waremme sur leurs projets similaires

- Sensibiliser les citoyens à ne pas déposer leurs déchets près des cours d'eau (par exemple : les déchets verts)
- Répertorier les intérêts biologiques présents sur le territoire communal
- Faire connaître le verger
- Sensibiliser les agriculteurs aux MAE
- Sensibiliser les citoyens sur l'intérêt du fauchage tardif
- Promenade nature avec un guide nature
- Aménager le Fond de Villeroux avec des caillebotis

• « **Risques naturels et déchets** » :

- Informer les habitants sur les rôles d'agent constatateur et sanctionnateur
- Création d'une charte ruralité sur comment être un bon citoyen en milieu rural
- Création d'un guide sur le compost et la gestion des tontes (sensibilisation)
- Engagé un agent sanctionnateur et éventuellement avec d'autres communes
- Possibilité de déposer ses déchets verts chez Biogas ?
- Plantations le long de l'E40 pour réduire les nuisances sonores
- Sensibiliser la population sur le lien entre changements climatiques et coulées de boues



7. La CLDR

Anne Doguet, explique les suites de l'ODR par la mise en place de la Commission Locale de Développement Rural (CLDR) et invite les personnes intéressées à s'inscrire à cette commission citoyenne.

Cette inscription peut également se faire directement sur le site communal à l'adresse <https://www.berlozparticipation.info/>

8. Le mot de la fin : retour sur la vision d'avenir de Berloz

Afin de clôturer la soirée, les participants sont invités à reprendre leur carte postale du début et se demander si leur vision a évolué et s'ils veulent y indiquer quelque chose suite aux discussions qui ont eu lieu. Les résultats de cet exercice, se trouve en annexe du présent compte-rendu.

Florine GEROUVILLE remercie les personnes de leur présence et les invite à venir au prochain groupe de travail sur l'économie et l'énergie.

Pour la Fondation Rurale de Wallonie
Florine Gérouville et Anne Doguet

Annexes

Annexe 1 : tableau : « Pour moi dans 10-15 ans, la nature et l'environnement à Berloz ... » résultats

	Propreté	Biodiversité (faune et flore)	Mobilité douce	Calme	Convivialité
<i>Commune propre sans déchets dans les rues</i>	x				
<i>Plus de dépôts sauvages clandestins</i>	x				
<i>Des endroits où l'on se retrouver, échanger, parler, des bancs, des espaces verts</i>					x
<i>Moins de bruit (autoroute)</i>				x	
<i>Un Ravel pour les balades à vélo et à pied</i>			x		
<i>Des petits endroits de repos</i>					x
<i>De la convivialité au long des chemins</i>					x
<i>Environnement calme, verdoyant, champêtre</i>					
<i>Bon à vivre</i>					x
<i>Les agriculteurs prennent soin des terres agricoles</i>					
<i>Des voies lentes à profusion</i>			x		
<i>Vivre en harmonie</i>					x
<i>Agriculture durable (davantage de bio, de cultures destinés aux circuits courts, pas de pulvérisation de produits chez les citoyens et dans les cours d'écoles)</i>					
<i>Protection contre les coulées de boues et les inondations</i>					
<i>Respect de la faune et la flore (aide à la migration des batraciens, respect des castor, nichoirs, ...)</i>		x			
<i>Fauchage tardif</i>		x			
<i>Village fleuri ou décoré</i>		x			x
<i>Avec beaucoup d'animaux sauvages</i>		x			
<i>Beaucoup d'oiseaux</i>		x			
<i>Tout le monde aime et respecte la nature et l'environnement</i>		x			x

<i>Que des fermiers bio travaillent et respectent la nature</i>					
<i>Plus/pas de chasse</i>					
<i>Un village sans bruit de l'autoroute</i>				x	
<i>Des champs</i>					
<i>Des cultures</i>					
<i>Des promenades dans les sentiers de la commune</i>			x		
<i>Entendre les oiseaux et voir les animaux s'amuser</i>		x			
<i>Entendre le vent siffler dans de nombreux arbres</i>					
<i>De temps en temps une tondeuse (car il y aura des pelouses avec les maisons)</i>					
<i>Jeter des brindilles comme des radeaux le long de la Mulle et de Lange Beek</i>					
<i>On se souviendra avec nostalgie des achats des poubelles publiques, des bancs, etc. car tout est propre et en bon état</i>	x				
<i>On cherchera le bruit du TGV et de l'autoroute : disparu !</i>				x	
<i>On se croira à Amsterdam, tant les vélos circulent en rue</i>			x		
Nombre d'occurrences	3	7	4	3	7

Annexe 2 : retour sur les cartes postales

« Des projets intéressants sont venus s'ajouter »

« Certaines actions proposées peuvent aller dans le bon sens mais risquent de ne pas être suffisante »

« J'ajoute des promenades avec un guide nature pour les découvertes »